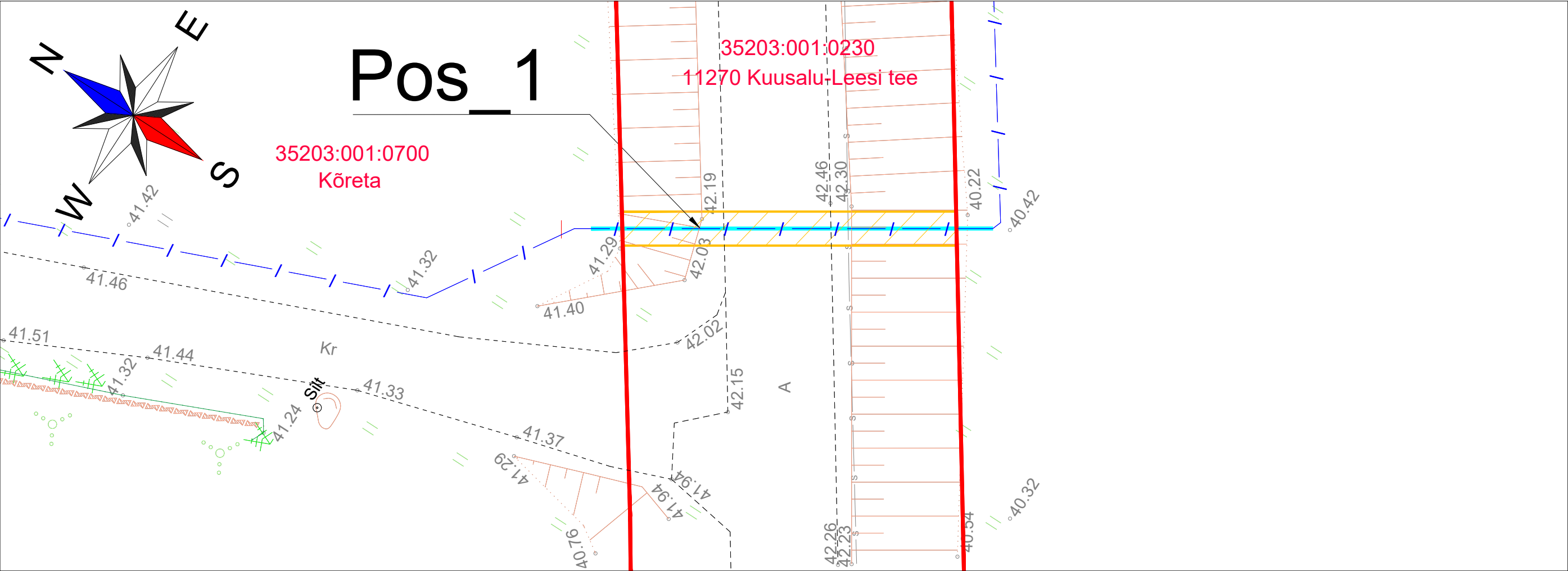


Isikliku kasutusõiguse seadmise ala plaan

IKÕ ala Pos. nr. (plaanil)	Kinnistu registriosa nr.	Katastriüksuse tunnus, nimi ja sihtotstarve	Asukoht riigitee (nr. ja nimi) suhtes (lõigu algus ja lõpp)	IKÕ ala pindala (m²)
Pos_1	9786950	35203:001:0230; 11270 Kuusalu-Leesi tee; transpordimaa	11270 Kuusalu-Leesi tee; ristumine	39
Pos_2	9786950	35203:001:0230; 11270 Kuusalu-Leesi tee; transpordimaa	11270 Kuusalu-Leesi tee; kulgemine	107
Pos_3	9786950	35203:001:0230; 11270 Kuusalu-Leesi tee; transpordimaa	11270 Kuusalu-Leesi tee; kulgemine	4



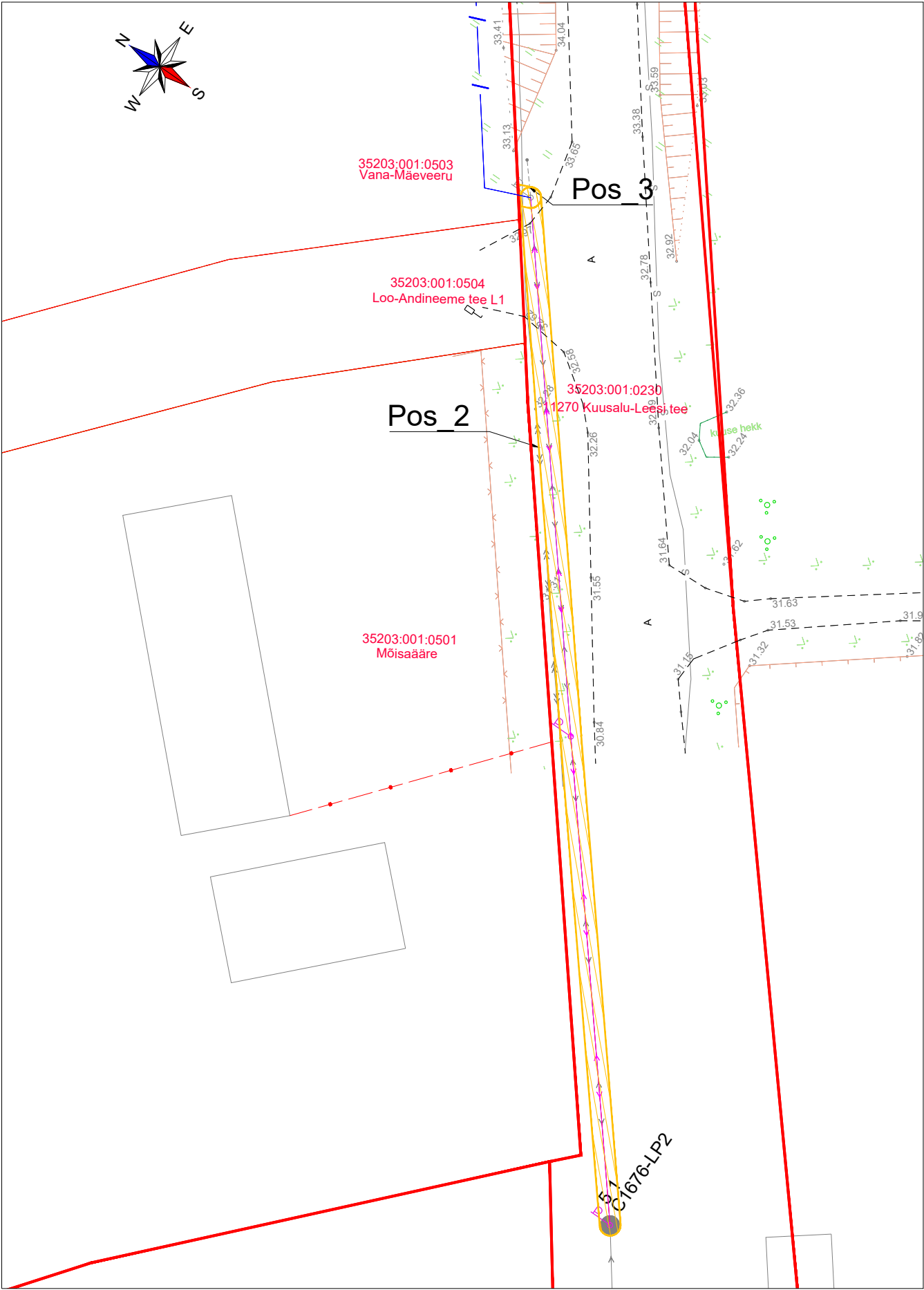
Tingmärgid

- Koormatav ala
- Lepingu objektiks oleva katastriüksuse piir
- Projekteeritud side multitoru - 20 m
- Projekteeritud puurtoru 1250N 110mm - 20 m




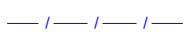

Projekti nimi / aadress:	Soorinna VT2067 / Soorinna küla, Kuusalu vald			Töö nr. 1121P
Koostanud:	AllSpark OÜ K.-E. Mäemurd	Mõõtkava 1 : 250	Leht / formaat 1 / A3	Kuupäev 26.04.2024

Isikliku kasutusõiguse seadmise ala plaan

IKÕ ala Pos. nr. (plaanil)	Kinnistu registriosa nr.	Katastriüksuse tunnus, nimi ja sihtotstarve	Asukoht riigitee (nr. ja nimi) suhtes (lõigu algus ja lõpp)	IKÕ ala pindala (m²)
Pos_1	9786950	35203:001:0230; 11270 Kuusalu-Leesi tee; transpordimaa	11270 Kuusalu-Leesi tee; ristumine	39
Pos_2	9786950	35203:001:0230; 11270 Kuusalu-Leesi tee; transpordimaa	11270 Kuusalu-Leesi tee; kulgemine	200
Pos_3	9786950	35203:001:0230; 11270 Kuusalu-Leesi tee; transpordimaa	11270 Kuusalu-Leesi tee; kulgemine	4



Tingmärgid

-  Koormatav ala
-  Lepingu objektiks oleva katastriüksuse piir
-  Katastriüksuse piir
-  Projekteeritud side multitoru - 1 m
-  Projekteeritud side õhuliin - 99 m

Projekti nimi / aadress:	Soorinna VT2067 / Soorinna küla, Kuusalu vald			Töö nr. 1121P
Koostanud:	AllSpark OÜ K.-E. Mäemurd	Mõõtkava 1 : 500	Leht / formaat 2 / A3	Kuupäev 22.05.2023